







**LEGENDĂ**

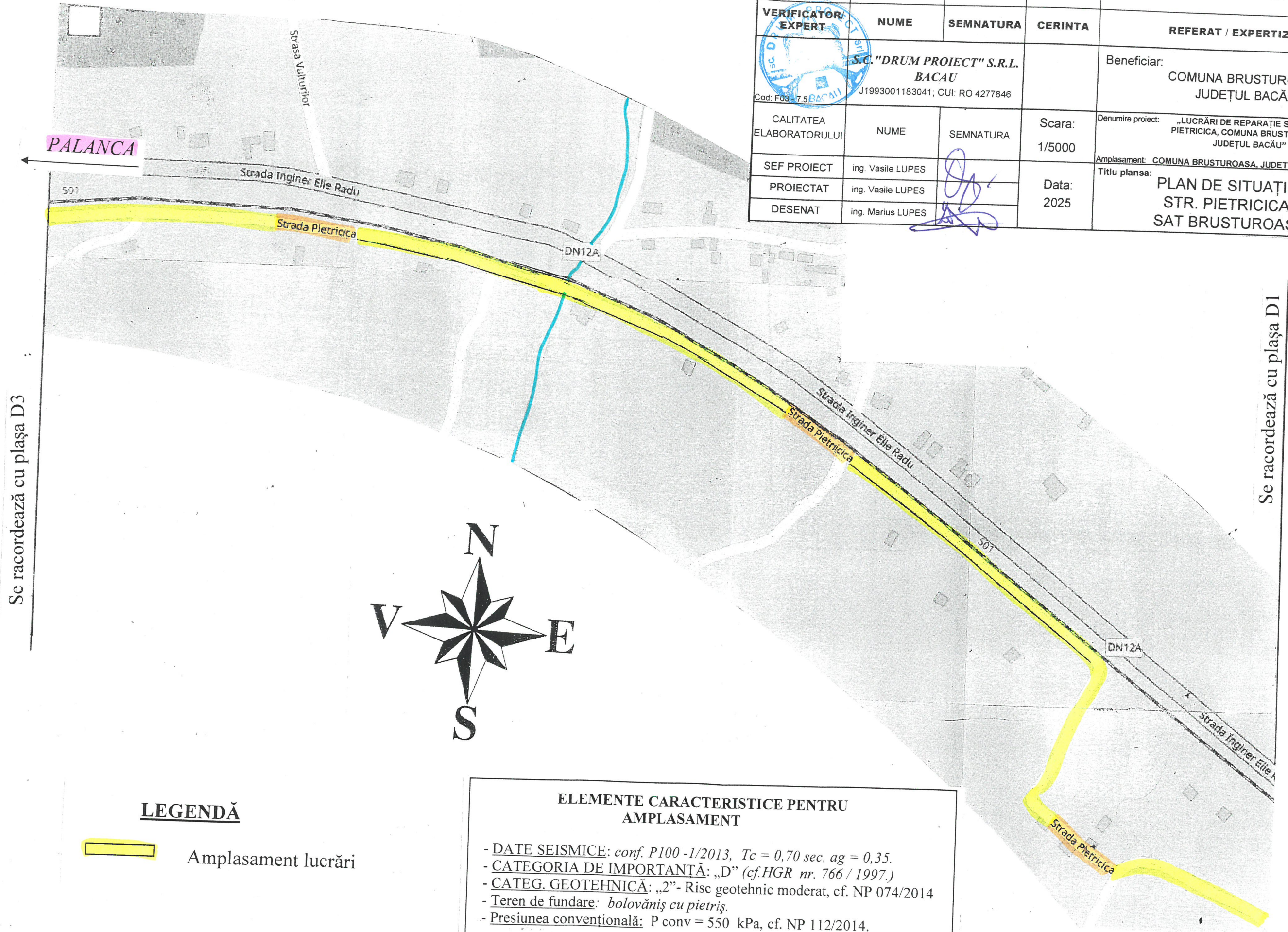
 Amplasament lucrări

**ELEMENTE CARACTERISTICE PENTRU AMPLASAMENT**

- DATE SEISMICE: conf. P100 -1/2013,  $T_c = 0,70$  sec,  $a_g = 0,35$ .
- CATEGORIA DE IMPORTANȚĂ: „D” (cf. HGR nr. 766 / 1997.)
- CATEG. GEOTEHNICĂ: „2” - Risc geotehnic moderat, cf. NP 074/2014
- Teren de fundare: *bolovăniș cu pietriș*.
- Presiunea convențională:  $P_{conv} = 550$  kPa, cf. NP 112/2014.

VERIFICATOR/ EXPERT	NUME	SEMNATURA	CERINTA	REFERAT / EXPERTIZA NR./DATA	
 CALITATEA ELABORATORULUI	S.C. "DRUM PROIECT" S.R.L. BACAU J1993001183041; CUI: RO 4277846			Beneficiar:	PR.NR.
				COMUNA BRUSTUROASA, JUDEȚUL BACĂU	12.2/2025
SEF PROIECT	ing. Vasile LUPES		Scara:	Denumire proiect:	FAZA:
PROIECTAT	ing. Vasile LUPES		1/5000	„LUCRĂRI DE REPARAȚIE STRADA PIETRICICA, COMUNA BRUSTUROASA, JUDEȚUL BACĂU”	D.E.
DESENAT	ing. Marius LUPES		Data:	Amplasament: COMUNA BRUSTUROASA, JUDEȚUL BACAU	Planșa:
			2025	Titlu plansa:	Revizia: 0
				<b>PLAN DE SITUAȚIE STR. PIETRICICA, SAT BRUSTUROASA</b>	

VERIFICATOR/EXPERT	NUME	SEM NATURA	CERINTA	REFERAT / EXPERTIZA NR./DATA	
 Cod: F03-7.5 BACAU	S.C. "DRUM PROIECT" S.R.L. BACAU			Beneficiar:	PR.NR.
	J1993001183041; CUI: RO 4277846			COMUNA BRUSTUROASA, JUDEȚUL BACĂU	12.2/2025
	CALITATEA ELABORATORULUI	NUME	SEM NATURA	Scara:	Denumire proiect:
SEF PROIECT	ing. Vasile LUPES		1/5000	„LUCRĂRI DE REPARAȚIE STRADA PIETRICICA, COMUNA BRUSTUROASA, JUDEȚUL BACĂU”	D.E.
PROIECTAT	ing. Vasile LUPES		Data:	Amplasament: COMUNA BRUSTUROASA, JUDEȚUL BACAU	Plasa:
DESENAT	ing. Marius LUPES		2025	Titlu plansa:	<b>D2</b>
				<b>PLAN DE SITUȚIE STR. PIETRICICA, SAT BRUSTUROASA</b>	Revizia: 0






**LEGENDĂ**

 Amplasament lucrări

**ELEMENTE CARACTERISTICE PENTRU AMPLASAMENT**


- DATE SEISMICE: conf. P100 -1/2013,  $T_c = 0,70 \text{ sec}$ ,  $a_g = 0,35$ .
- CATEGORIA DE IMPORTANTĂ: „D” (cf.HGR nr. 766 / 1997.)
- CATEG. GEOTEHNICĂ: „2”- Risc geotehnic moderat, cf. NP 074/2014
- Teren de fundare: bolovăniș cu petriș.
- Presiunea convențională:  $P_{conv} = 550 \text{ kPa}$ , cf. NP 112/2014.

VERIFICATOR/ EXPERT	NUME	SEMNTURA	CERINTA	REFERAT / EXPERTIZA NR./DATA	
	S.C. "DRUM PROIECT" S.R.L. BACAU J1993001183041; CUI: RO 4277846			Beneficiar:	PR.NR.
				COMUNA BRUSTUROASA, JUDEȚUL BACĂU	12.2/2025
	CALITATEA ELABORATORULUI	NUME	SEMNTURA	Scara:	Denumire proiect:
	SEF PROIECT	ing. Vasile LUPES		1/5000	"LUCRĂRI DE REPARAȚIE STRADA PIETRICICA, COMUNA BRUSTUROASA, JUDEȚUL BACĂU"
PROIECTAT	ing. Vasile LUPES		Data:	Amplasament:	FAZA:
DESENAT	ing. Marius LUPES		2025	COMUNA BRUSTUROASA, JUDEȚUL BACAU	D.E.
				Titlu plansa:	Planșa:
				PLAN DE SITUAȚIE STR. PIETRICICA, SAT BRUSTUROASA	D1
					Revizia: 0

**ELEMENTE CARACTERISTICE PENTRU AMPLASAMENT**

- DATE SEISMICE: *conf. P100 -1/2013, Tc = 0,70 sec, ag = 0,35.*
- CATEGORIA DE IMPORTANȚĂ: „D” (*cf. HGR nr. 766 / 1997.*)
- CATEG. GEOTEHNICĂ: „2” - Risc geotehnic moderat, cf. NP 074/2014
- Teren de fundare: *bolovăniș cu pietriș.*
- Presiunea convențională: P conv = 550 kPa, cf. NP 112/2014.

Se racordează cu plașa D2



**LEGENDĂ**

 Amplasament lucrări

